

Rumo a Tierra del Fuego

27.12.2003 – 30.01.2004



Rumo a Tierra del Fuego

27.12.2003 - 30.01.2004

— São Paulo - Ushuaia

— Ushuaia - São Paulo

Argentina



Rumo a Tierra del Fuego

27.12.2003 - 30.01.2004



A Equipe:

- Renate Dolderer
- Silvia Kimie Osugui
- Sônia Scher
- Carlos Fricke
- Peter Leute
- Ralf Pross

Rumo a Tierra del Fuego

27.12.2003 - 30.01.2004

São Paulo - Ijuí
Sábado, 27.12.2003
109.556 km - 110.715 km

- Dia 1 da viagem
- Data: 27.12.2003
- Etapa: São Paulo - Ijuí
- Distância: 1.159 km
- Partida SP: 05:30 h
- Chegada Ijuí: 20:40 h



Team-Defender 27.12.2003, 05:30 h - 20:40 h

•Renate, Pit, Ralf

Gol, Vôo G31765, 27.12.2003, 19:28 h - 05:30 h

SP - POA - Ônibus a Ijuí: Silvia Kimie



Rumo a Tierra del Fuego

27.12.2003 - 30.01.2004

- Ijuí - RS
- Data: 28.12.2003
- Últimos preparativos



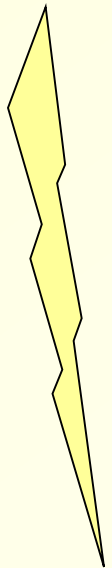
Rumo a Tierra del Fuego

27.12.2003 - 30.01.2004

Ijuí - Villa Maria
2ª-feira, 29.12.2003
110.715 km - 111.925 km



- Ijuí
- San Luis Gonzaga
- São Borja
- Fronteira Brasil
Argentina
- San Tome
- Santa Fe
- San Francisco
- Villa Maria



Rumo a Tierra del Fuego

27.12.2003 - 30.01.2004

 Estrada pavimentada

 Estrada de terra

Ijuí - Villa Maria
2ª-feira, 29.12.2003
110.715 km - 111.925 km





São Borja - Fronteira Brasil / Argentina
29.01.2003, 08:00 h

Ruta 14



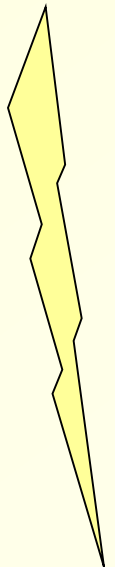
29 12 2003

Rumo a Tierra del Fuego
27.12.2003 - 30.01.2004

Villa Maria - Mendoza
3ª-feira, 30.12.2003
111.925 km - 112.563 km



- Villa Maria
- Rio Cuarto
- Villa Mercedes
- San Luis
- Mendoza



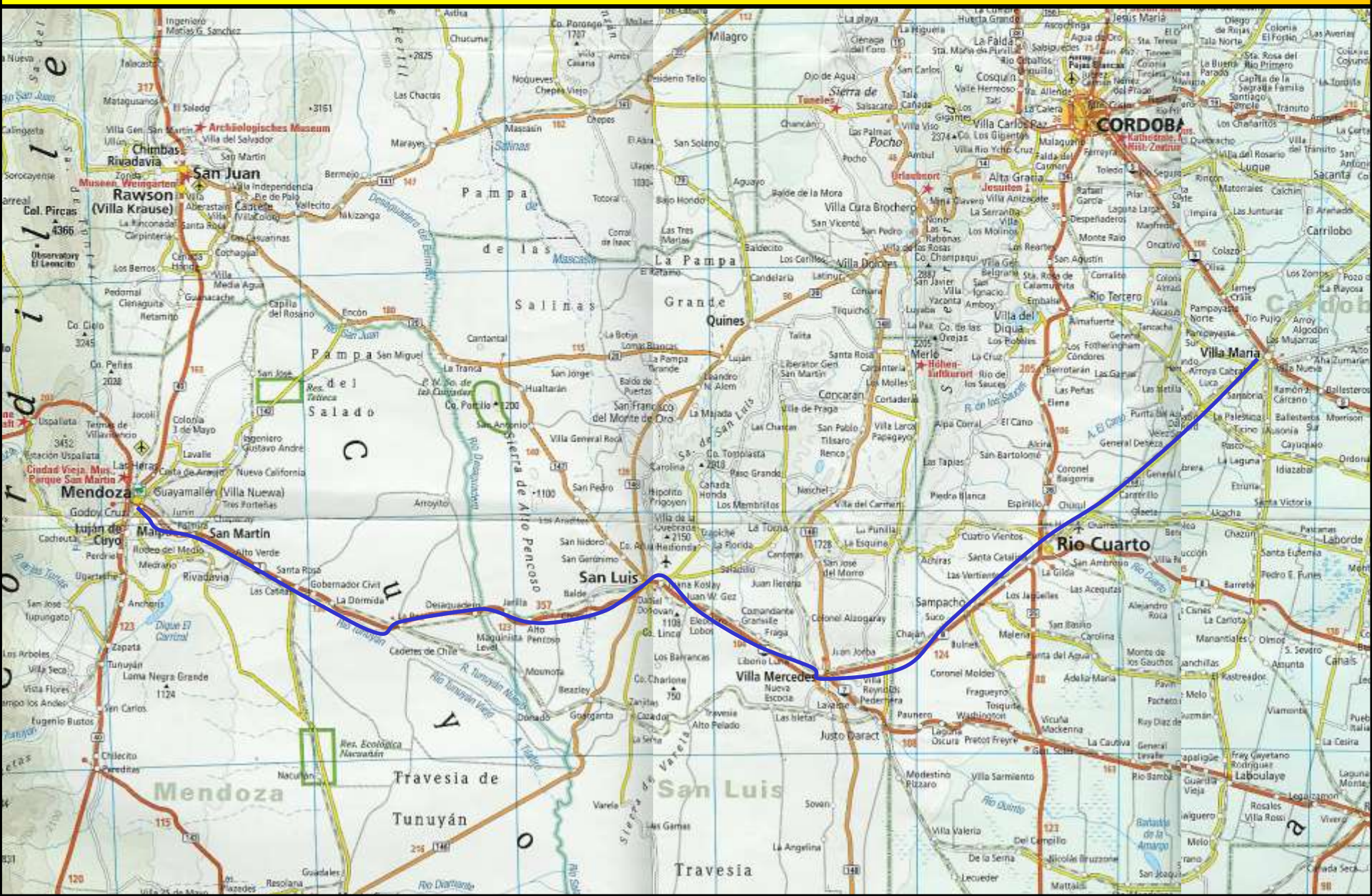
Rumo a Tierra del Fuego

27.12.2003 - 30.01.2004

— Estrada pavimentada

— Estrada de terra

Villa Maria - Mendoza
3ª-feira, 30.12.2003
111.925 km - 112.563 km





Villa Maria - Hotel Republica
07:40 h

30 12 2003



6 5
YIP ELAION
Cargas por

LO MEJOR DE VIAJAR
A LAS TIERRAS
COMENZAN
AQUÍ

RUMO A TERRA DO FOGO
CARGAS POR

MEXICO
MEXICO

30 12 2003

Ruta 7

MAIPU
MENDOZA
↓

KILOMETRO 8
RODIO DE LA CRUZ
1.000 m.

30 12 2003

Ruta 7



30 12 2003

Centro de Mendoza, 16:00 h

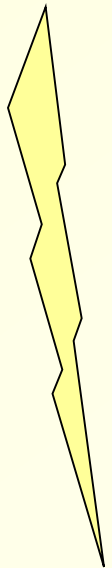
Rumo a Tierra del Fuego

27.12.2003 - 30.01.2004

Mendoza - Puente de Vacas
4ª-feira, 31.12.2003
112.563 km - 112.800 km



- Mendoza
- Termas de Villaviciencio
- Uspallata
- Polvaredas
- Puente de Vacas



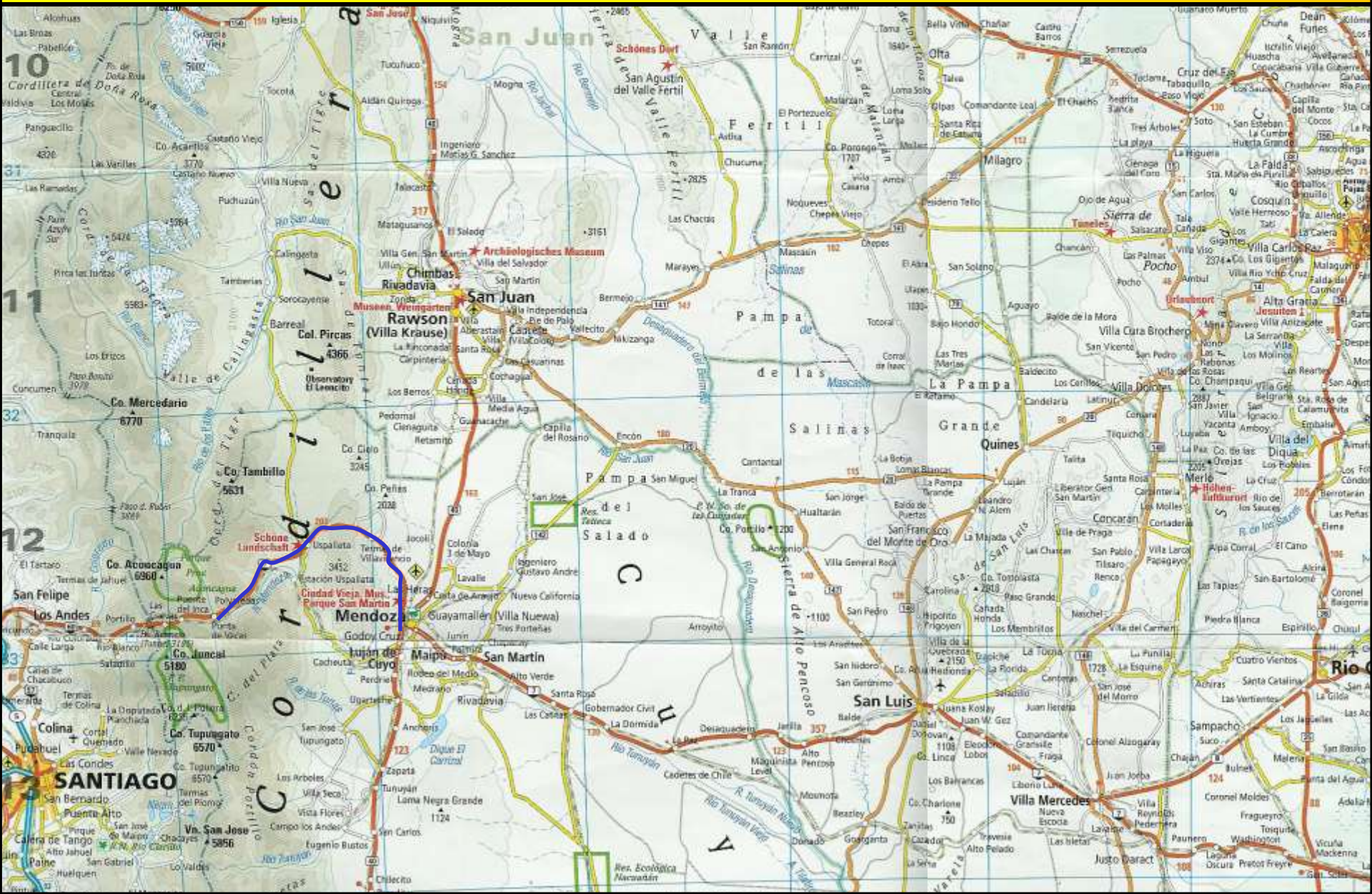
Rumo a Tierra del Fuego

27.12.2003 - 30.01.2004

Estrada pavimentada

Estrada de terra

Mendoza - Puente de Vacas
4ª-feira, 31.12.2003
112.563 km - 112.800 km





Mendoza - Puente de Vaca: Ruta 7

↑ CRUZ DEL PARAMILLO 4
↑ USPALLATA 27
↑ PTE. DE INCA 103



Mendoza - Puente de Vacas: Ruta 7

2003 12 31

Rumo a Tierra del Fuego
27.12.2003 - 30.01.2004

Puente de Vacas - Hosteria Cruz de Caña
4ª-feira, 31.12.2003
6ª-feira, 02.01.2004



Puente del Inca

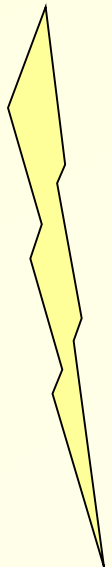
Fuente termal

Aconcagua:

Parque Provincial
Aconcagua

Permisso: U\$ 10/pessoa

Aconcagua: 6.959 m





CERRO
ACONCAGUA

6.960 m.s.n.m.

QUE PRO... ACONC...
...RGEN...

Parque Provincial Aconcagua

31 12 2003

Parque Provincial Aconcagua



31 12 2003



2003 12 31

Parque Provincial Aconcagua



2004 1 1

Base Camp - Confluência



1 1 2004

Base Camp - Confluência



2004 1 1

Parque Provincial Aconcagua



Refugio

CRUZ de CAÑA

RESTAURANTE
FOOD-DRINK
CAFE -
LOJAMIEN

1 1 2004

Silvestre - Refugio Cruz de Caña

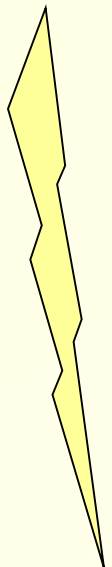
Rumo a Tierra del Fuego

27.12.2003 - 30.01.2004

Puente de Vaca - La Mina
6ª-feira, 02.01.2004
112.860 km - 113.443 km



- Puente del Inca
- Cristo Retendor
- Las Cuevas
- Fronteira Argentina/Chilena:
Paso los Libertadores
- Los Andes
- Santiago de Chile
- Rancagua
- Talca
- Fronteira Chilena: Avanzada La Mina



Rumo a Tierra del Fuego

27.12.2003 - 30.01.2004

Puente de Vaca - La Mina
6ª-feira, 02.01.2004
112.860 km - 113.443 km



- Puente del Inca
- Cristo Retendor
- Las Cuevas

Fronteira Argentina/Chilena:
Paso los Libertadores

- Los Andes
- Santiago de Chile
- Rancagua
- Talca

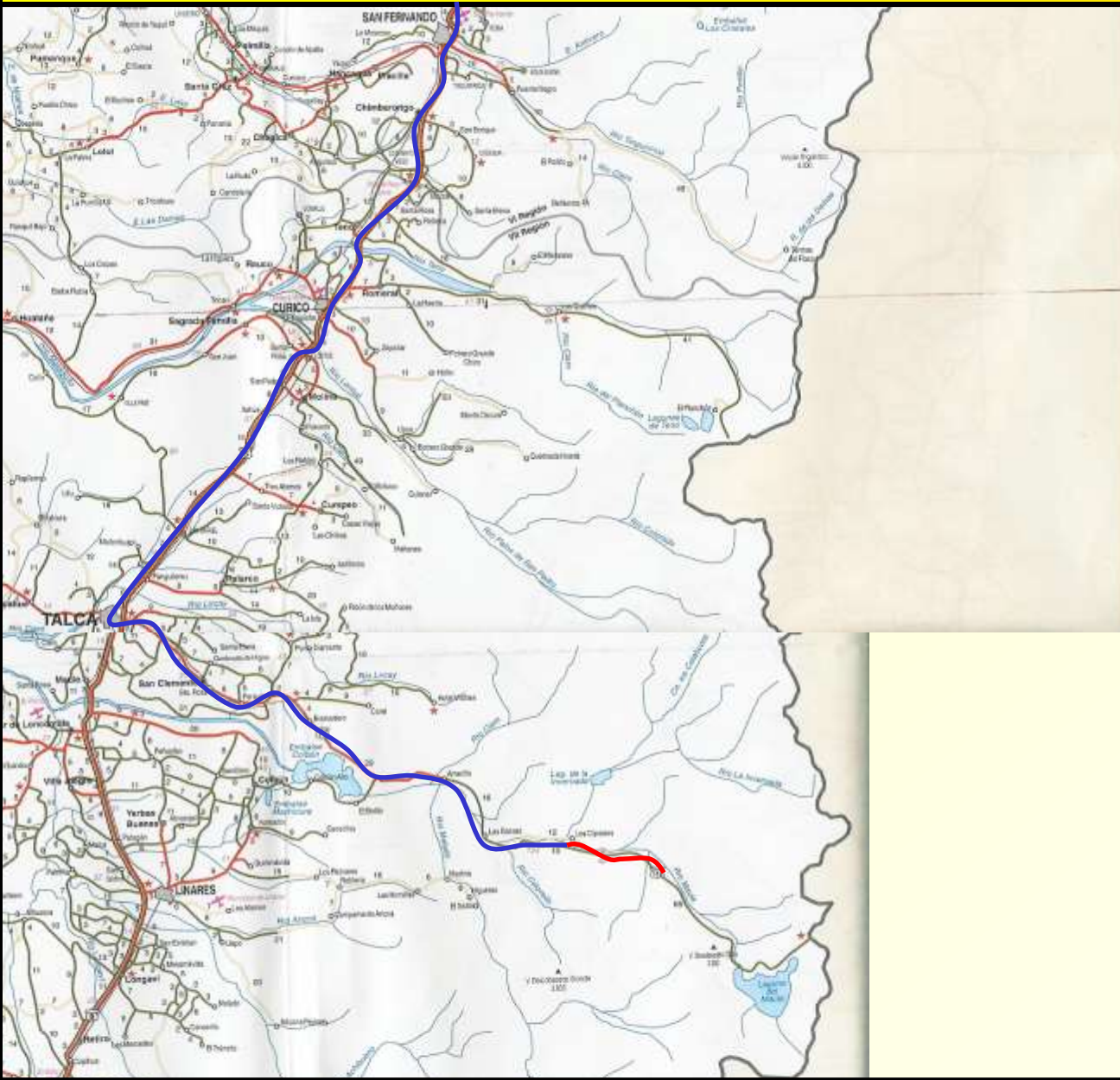
Fronteira Chilena: Avanzada La Mina

- Estrada pavimentada
- Estrada de terra

Rumo a Tierra del Fuego

27.12.2003 - 30.01.2004

Puente de Vaca - La Mina
6ª-feira, 02.01.2004
112.860 km - 113.443 km



- Puente del Inca
- Cristo Retendor
- Las Cuevas

Fronteira Argentina/Chilena:
Paso los Libertadores

- Los Andes
- Santiago de Chile
- Rancagua
- Talca

Fronteira Chilena: Avanzada La Mina

-  Estrada pavimentada
-  Estrada de terra



Cristo Retendor



2004 1 2
Cristo Retendor



Cristo Retendor



2004 1 2

Cristo Retendor



2 1 2004
Cristo Retendor

Rumo a Tierra del Fuego

27.12.2003 - 30.01.2004

Puente del Inca - La Mina

6ª-feira, 02.01.2004

Almoço - Ruta 5 Chile



Jantar - La Mina - Chile





Entre Chile e Argentina: La Mina



2004 1 3

Acampamento - La Mina / Chile

Rumo a Tierra del Fuego

27.12.2003 - 30.01.2004

La Mina - Chos Malal
Sábado, 03.01.2004
113.443 km - 113.863 km



Partida de La Mina

Fronteira Chilena: Avanzada La Mina

➤Laguna del Maule

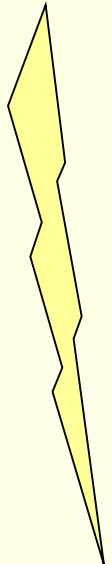
Fronteira Argentina

➤Bardas Blancas

➤Barrancas

➤Ranquil del Norte

➤Chos Malal



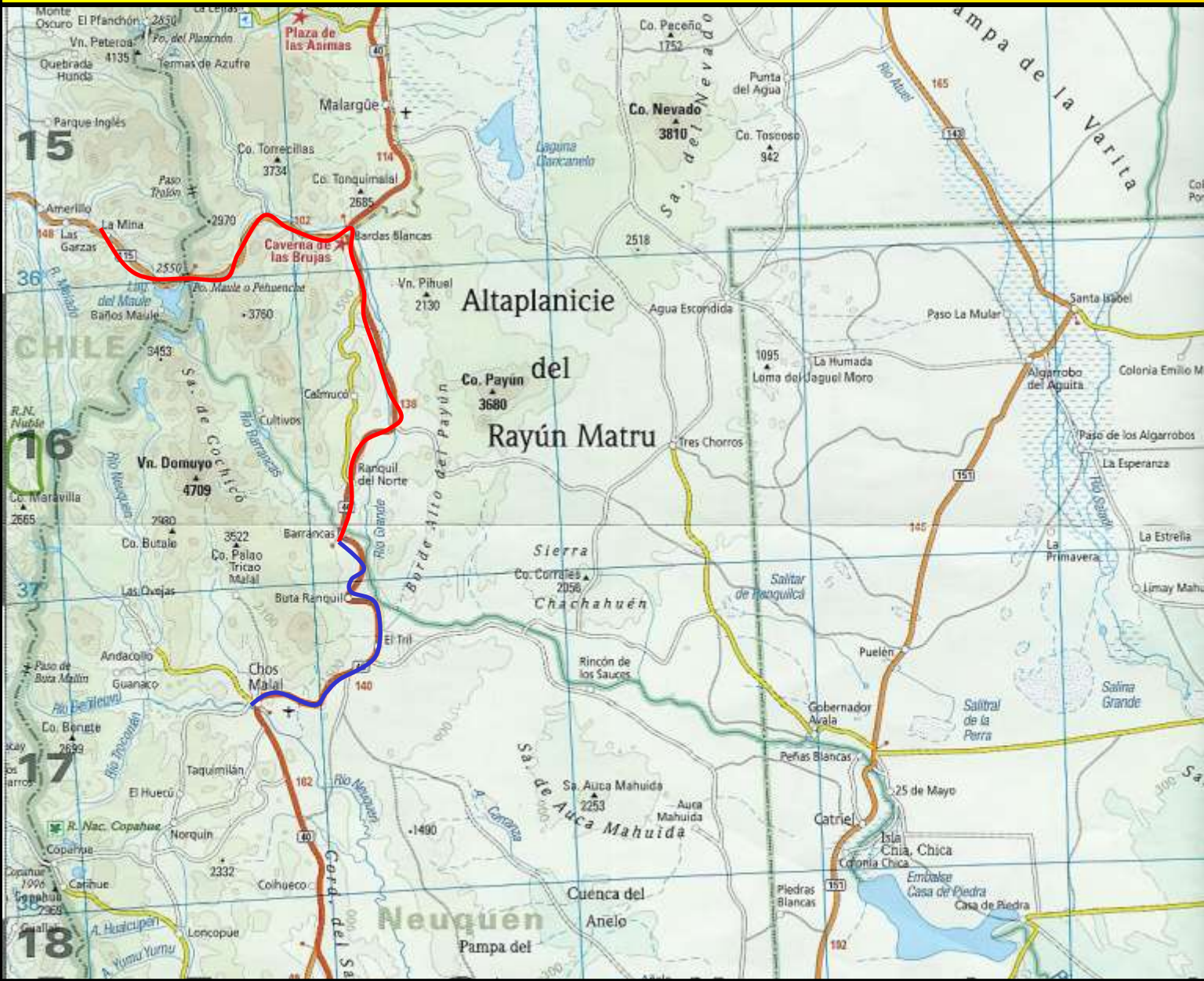
Rumo a Tierra del Fuego

27.12.2003 - 30.01.2004

— Estrada pavimentada

— Estrada de terra

La Mina - Chos Malal
Sábado, 03.01.2004
113.443 km - 113.863 km



- Fronteira Chilena:**
Avanzada La Mina
- Laguna del Maule
- Fronteira Argentina**
- Bardas Blancas
 - Barrancas
 - Ranquil del Norte
 - Chos Malal



3 1 2004

Ruta 115 - Chile



Ruta 115 - Chile

3 1 2004



Ruta 115 - Laguna del Maule, Chile

3 1 2004



Ruta 115 - Laguna del Maule, Chile

2004 1 3



Ruta 115

2004 1 3



Ruta 115 - Argentina

3 1 2004



Ruta 115 - Entrada oficial na Argentina

HOSTERIA PUCA MAHUIDA

COMIDA Y HOSPEDAJE
PUCA MAHUIDA

VINITAS

ALPAKEN

WENYU
CARRILES
KASBEROS
PAN
CASERO
JAMBAL
CASERO



2004 1 3

Ruta 115 - Bardas Blancas, Argentina



Ruta 115 - Bardas Blancas, Argentina



2004 1 3

Ruta 40 - Barrancas a Chos Malal

Rumo a Tierra del Fuego

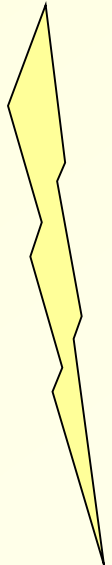
27.12.2003 - 30.01.2004

Chos Malal - San Carlos de Bariloche
Domingo, 04.01.2004
113.863 km - 114.556 km

Chos Malal, Hotel Turismo



- Chos Malal
- Zapala
- Juin de los Andes
- San Martin de los Andes
- Lago Hermoso
- Caleufú
- San Carlos de Bariloche



Rumo a Tierra del Fuego

27.12.2003 - 30.01.2004

Chos Malal - San Carlos de Bariloche
Domingo, 04.01.2004
113.863 km - 114.556 km



- Chos Malal
- Zapala
- Jujin de los Andes
- San Martin de los Andes
- Lago Hermoso
- Calefú
- San Carlos de Bariloche

— Estrada pavimentada
— Estrada de tierra



4 12:54

Ruta 40 - Chos Malal a Zapala



Ruta 234 - Vulcão Lanin 3.776 m

GUIA DE PESCA

¡
N
F
O
R
M
E
S



PARQUE NACIONAL
NAHUEL HUAPI
LAGO TRAFUL



PN

 **PRÉFECTURA
NAVAL ARGENTINA**



CUIDADO
AGUAS FRIAS Y PROFUNDAS
SR. NAVEGANTE
SOLICITE INFORMACION DE LAS ZONAS
PARA LA PRACTICA DE ACTIVIDADES
NAUTICO-DEPORTIVAS Y
CONDICIONES HIDROMETEREOLÓGICAS
ANTE EMERGENCIAS
CANAL 12 Y 16 (VHF)
(156.600 y 156.800 Mhz)

 **EMERGENCIAS**
106

4 18:22



Parque Nacional Nahuel Huapi

2004 1 4

Rumo a Tierra del Fuego

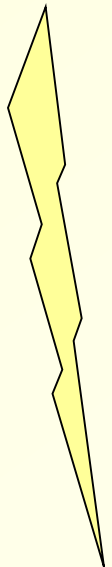
27.12.2003 - 30.01.2004

San Carlos de Bariloche - Gobernador Costa
2ª-feira, 05.01.2004
114.556 km - 115.118 km



Parque Nacional los Alceres

- San Carlos de Bariloche
- El Bolson
- EpuYén
- Parque Nacional los Alceres
- Equel
- Tecka
- Gobernador Costa



Rumo a Tierra del Fuego

27.12.2003 - 30.01.2004

San Carlos de Bariloche - Gobernador Costa
2ª-feira, 05.01.2004
114.556 km - 115.118 km



- San Carlos de Bariloche
- El Bolson
- Epuyén
- Parque Nacional los Alceres
- Esquel
- Tecka
- Gobernador Costa

— Estrada pavimentada
— Estrada de terra

TRACION DE
NACIONALES

ONAL



Parque Nacional los Alceres

2004 1 5



Parque Nacional los Alceres



5 16:55

Parque Nacional los Alceres



Parque Nacional los Alceres

5 17:08



Ruta 40 - Esquel a Gobernador Costa

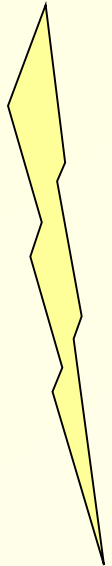
Rumo a Tierra del Fuego 27.12.2003 - 30.01.2004

Gobernador Costa - Cuevas de las Manos
3ª-fecha, 06.01.2004
115.118 km - 115.660 km



Camping - Gobernador Costa

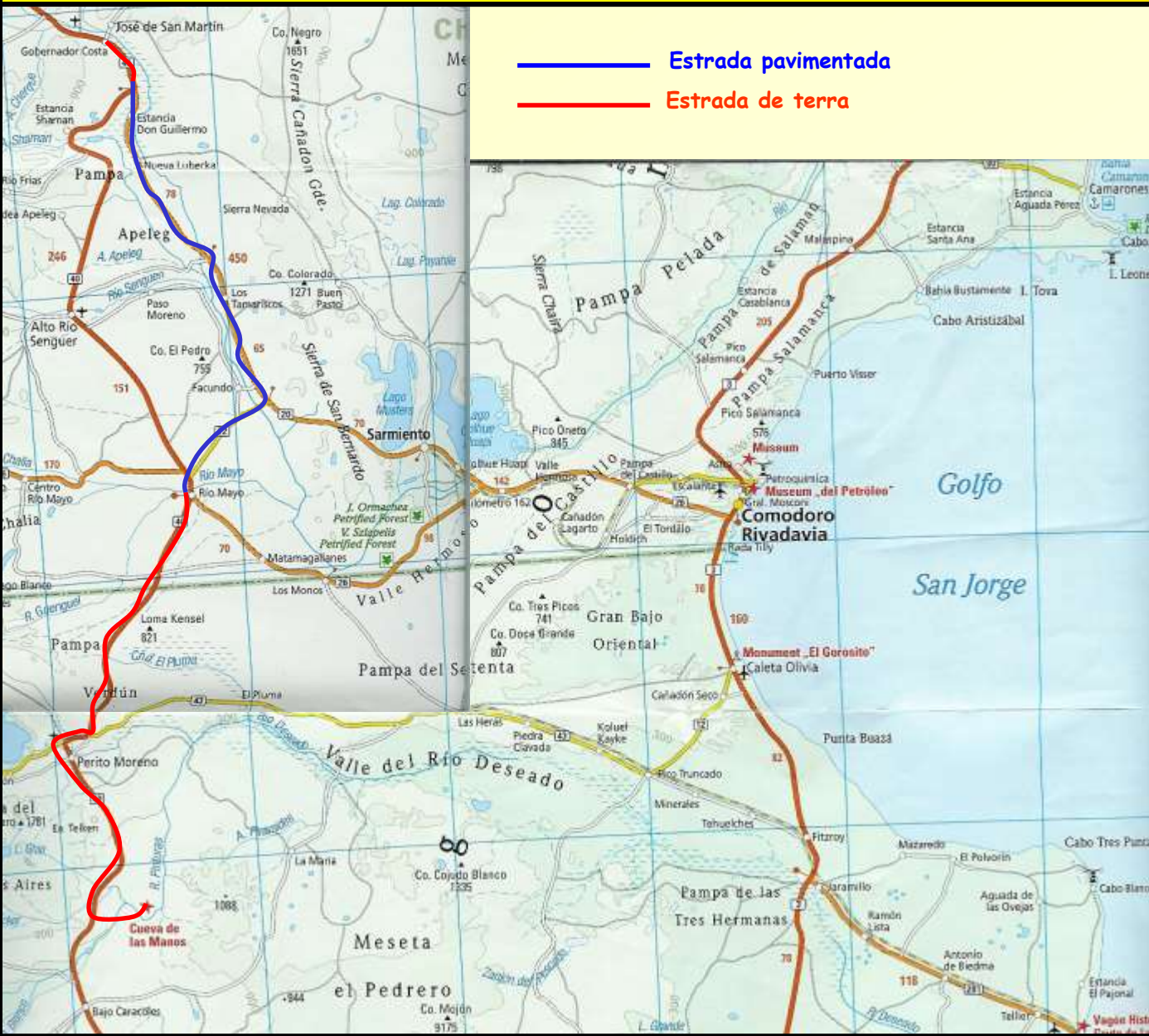
- Gobernador Costa
- Rio Mayo
- Perito Moreno
- Cuevas de las Manos



Rumo a Tierra del Fuego

27.12.2003 - 30.01.2004

Gobernador Costa - Cuevas de las Manos
3ª-feira, 06.01.2004
115.118 km - 115.660 km



- Gobernador Costa
- Rio Mayo
- Perito Moreno
- Cuevas de las Manos



- *Camping - Governador Costa*
- *Ar- \$ 3,00/Pessoa*





Ruta 20 - Estancia Don Guillermo a Rio Mayo



Ruta 40 - Rio Mayo a Bajo Caracoles

Ruta 40 - Rio Mayo a Bajo Caracoles



Ruta 40 - Rio Mayo a Bajo Caracoles





Estrada para as Carvernas de las Manos



2004 1 6

Estrada para as Carvernas de las Manos



2004 1 6

Estrada para as Carvernas de las Manos





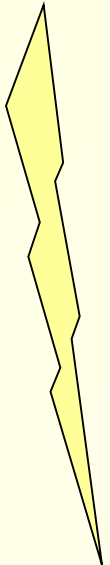
Carvernas de las Manos

Rumo a Tierra del Fuego
27.12.2003 - 30.01.2004

Cuevas de las Manos - Estancia la Lucila
4ª-feira, 07.01.2004
115.660 km - 116.000 km



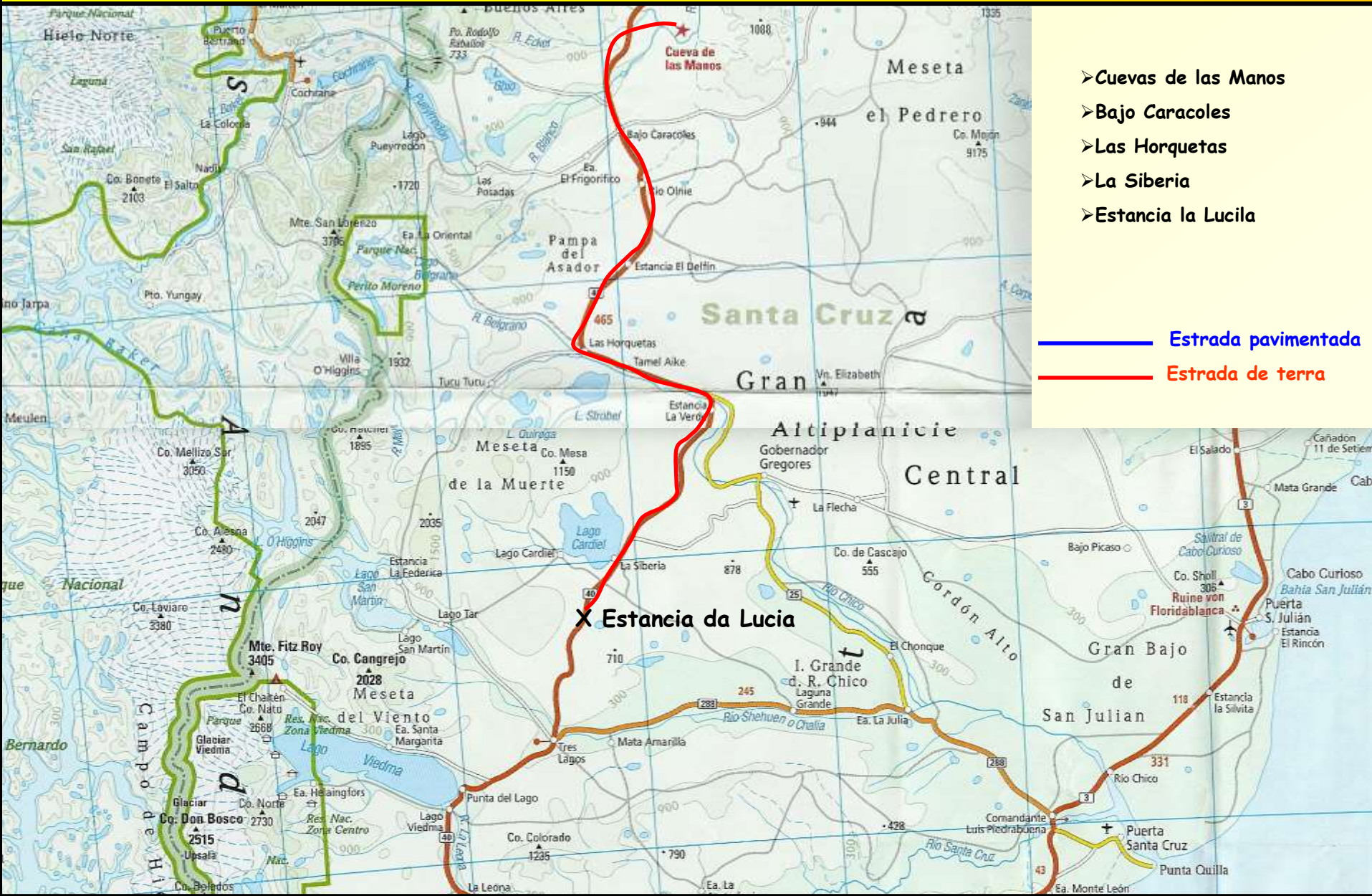
- Cuevas de las Manos
- Bajo Caracoles
- Las Horquetas
- La Siberia
- Estancia la Lucila



Rumo a Tierra del Fuego

27.12.2003 - 30.01.2004

Cuevas de las Manos - Estancia la Lucila
4ª-feira, 07.01.2004
115.660 km - 116.000 km



- Cuevas de las Manos
- Bajo Caracoles
- Las Horquetas
- La Siberia
- Estancia la Lucila



Carvernas de las Manos

7 10:29



7 10:34

Carvernas de las Manos



2004 1 7

Carvernas de las Manos



2004 1 7

Carvernas de las Manos - 800 mãos esquerdas, apenas 31 direitas



Carvernas de las Manos - 5.000 a 10.000 anos



Carvernás de las Manos, 13:00 horas



Cavernas de las Manos



7 15:34

Posto de Gasolina - 15:34 horas, Bajo Caracoles



7 19:49

Ruta 40 - Las Horquetas a Estancia la Lucila



Estancia la Lucila



Estancia la Lucila, Jantar con Claudio

Rumo a Tierra del Fuego

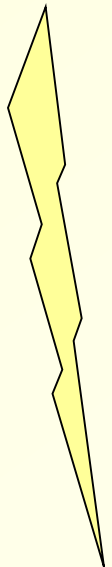
27.12.2003 - 30.01.2004

Estancia la Lucila - El Chalten
5ª-fecha, 08.01.2004
116.000 km - 116.230 km



Ruta 23 / ~ 20 km de El Chalten

- Estancia la Lucila
 - Tres Lagos
 - El Chalten
- Laguna del Dieserto



Rumo a Tierra del Fuego

27.12.2003 - 30.01.2004

Estancia la Lucila - El Chalten
5ª-feira, 08.01.2004
116.000 km - 116.230 km





Partida da Estancia la Lucila



Tres Lagos - Pequenos sacrificios



8 13:35

Ruta 40 - Tres Lagos a Punta del Lago



2004 1 8

Ruta 40 - Tres Lagos a Punta del Lago - Viajantes infelizes



Ruta 23



8 15:23

Ruta 23 - Lago Viedma



El Chalten - Monte Fitz Roy 3.405 m

8 17:22



2004 1 8

El Chalten - Chalê del Lago



8 17:16

El Chalten - Estrada para o Lago del Desierto



2004 1 8

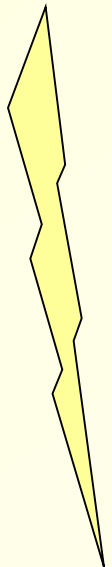
El Chalten - Lago del Desierto



2004 1 8

Rumo a Tierra del Fuego
27.12.2003 - 30.01.2004

El Chalten
6ª-feira, 08.01.2004
Trekking Laguna Torre



Sendero a Laguna Torre

PARQUE NACIONAL

2004 1 9

El Chalten - Laguna Torre



El Chalten - Laguna-Torre



El Chalten - Laguna Torre



El Chalten - Laguna Torre

2004 1 9



El Chalten - Laguna Torre



2004 1 9

El Chalten - Laguna Torre



El Chalten - Laguna Torre



9 15:23

El Chalten - Retorno da Laguna Torre

El Chalten - Retorno da Laguna Torre



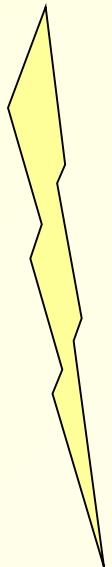
Rumo a Tierra del Fuego

27.12.2003 - 30.01.2004

El Chalten - El Calafate
Sábado, 10.01.2004
116.230 km - 116.450 km



- El Chalten
- Punta del Lago
- Charles Fuhr
- El Calafate



Ruta 11

Rumo a Tierra del Fuego

27.12.2003 - 30.01.2004

 Estrada pavimentada

 Estrada de terra

El Chalten - El Calafate
Sábado, 10.01.2004
116.230 km - 116.450 km



- El Chalten
- Punta del Lago
- Charles Fuhr
- El Calafate



ALBERGUE

SACAMOROS MONTAÑA

"Del Lago"



El Chalten - Partida as 10:30 h



Ruta 23 - Lago Viedma



Cruzamento da Ruta 23 com a Ruta 40



2004 1 10

Ruta 23 - Lago Viedma



EL
Calafate

Capital Nacional
de los Glaciares
Bienvenidos

10 15:40
Chegada em El Calafate



2004 1 10

Chalê - Lago Argentino, El Calafate

Rumo a Tierra del Fuego
27.12.2003 - 30.01.2004

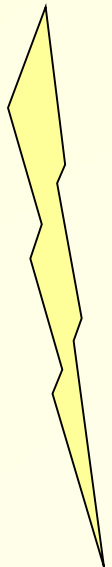
El Calafate
Domingo, 11.01.2004

El Calafate:

Punta Bandeira -
Passeio de todos os
Glaciais

Ar-\$ 180,00/Pessoa

Ar-\$ 20,00/Pessoa:
Parque Naciona de
los Galciares



Lago Argentino, Glacial Upsala



Lago Argentino, Glacial Upsala



Lago Argentino, Glacial Upsala



Lago Argentino, Glacial Upsala



2004 1 11



11 12:17

Lago Argentino, Iceberg

Lago Argentino, Glacial Spegazzini



11 13:05

Lago Argentino, Glacial Spegazzini





2004 1 11

Lago Argentino, Iceberg

Lago Argentino, Bahia Onelli



2004 1 11



Lago Argentino, Bahia Onelli

Lago Argentino, Bahia Onelli



Lago Argentino, Bahia Onelli



11 16:39

Lago Argentino, Bahia Onelli



2004 1 11

Rumo a Tierra del Fuego

27.12.2003 - 30.01.2004

El Calafate - Torre del Paine
2ª-feira, 12.01.2004
116.783 km - 117.099 km



El Calafate:

09:00 h - 14:00 h
Trekking - Glacial
Perito Moreno
Ar-\$ 180,00/Pessoa

- El Calafate
 - El Cerrito
 - Tapi Aike
 - Cancha Carrera
- Fronteira
Argentina/Chile
- Parque Nacional
Torres del Paine



Rumo a Tierra del Fuego

27.12.2003 - 30.01.2004

 Estrada pavimentada
 Estrada de terra

El Calafate - Torre del Paine
 2ª-feira, 12.01.2004
 116.783 km - 117.099 km



- El Calafate
- El Cerrito
- Tapi Aike
- Cancha Carrera
- Fronteira Argentina/Chile
- Parque Nacional Torres del Paine



Glacial Perito Moreno



2004 1 12

Glacial Perito Moreno



Glacial Perito Moreno



Glacial Perito Moreno



2004 1 12

Glacial Perito Moreno

Fronteira entre Argentina e Chile - Cancha Carrera



Rumo a Tierra del Fuego
27.12.2003 - 30.01.2004

Torres del Paine - Puerto Natales
3ª-feira, 13.01.2004
117.099 km - 117.363 km

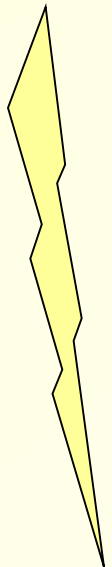


Parque Nacional Torres del Paine - 08:00 h

Torre del Paine:

Chile-\$ 8.000/Pessoa

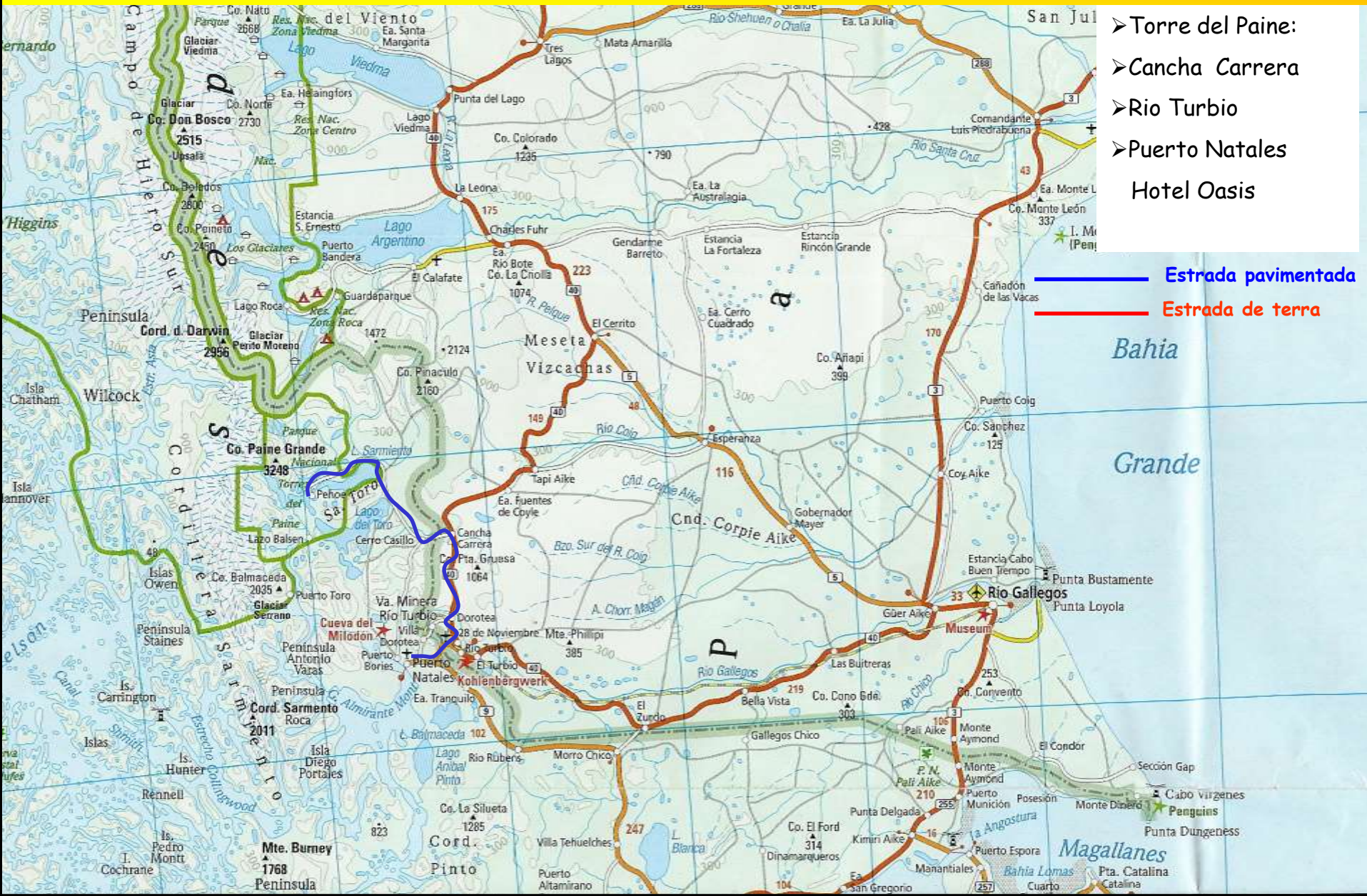
- Cancha Carrera
- Rio Turbio
- Puerto Natales
Hotel Oasis



Rumo a Tierra del Fuego

27.12.2003 - 30.01.2004

Torres del Paine - Puerto Natales
3ª-feira, 13.01.2004
117.099 km - 117.363 km





REPUBLICA DE CHILE

BIENVENIDO
PARQUE NACIONAL
"TORRES DEL PAINE"

XIª REGION
CORPORACION NACIONAL FORESTAL

2004 1 13



2004 1 13

Parque Nacional Torres del Paine



Parque Nacional Torres del Paine



Parque Nacional Torres del Paine



Parque Nacional Torres del Paine - Lago Grey



Parque Nacional Torres del Paine



Parque Nacional Torres del Paine



Parque Nacional Torres del Paine



Puerto Natales - 18:00 h

Rumo a Tierra del Fuego

27.12.2003 - 30.01.2004

Puerto Natales - Punta Arenas
4ª-feira, 14.01.2004
117.363 km - 117.610 km



Puerto Natales 14.01.2004 - 09:00

- Puerto Natales
- Morro Chocho
- Villa Tehuelches

Punta Arenas

15.01.2004, 10:00 - 12:00 h

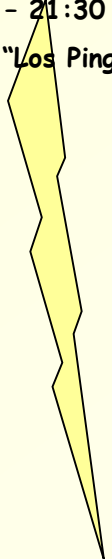
Pinguineiro Seno Otway

Chile-\$ 2.500 / Pessoa

15.01.2004, 16:00 - 21:30 h

Monumento Natural "Los Pingüinos"
Isla Madalena

U\$ 30,00 / Pessoa



Rumo a Tierra del Fuego

27.12.2003 - 30.01.2004

Puerto Natales - Punta Arenas
4ª-fecha, 14.01.2004
117.363 km - 117.610 km



- Puerto Natales
- Morro Chocho
- Villa Tehuelches

— Estrada pavimentada
— Estrada de tierra

Ruta 9 - Puerto Natales a Punta Arenas
14.01.2004



Parada na Ruta 9
14.01.2004



15.01.2004, 11:00 h - Pinguineiro Seno Otway

RECINTO PRIVADO

TURIS - OTWAY LTDA





Seno Otway, Pingüin "Spheniscus Magellanicus"
15.01.2004



Seno Otway, Pingüin "Spheniscus Magellanicus"



Punta Arenas - 15.01.2004, 15:00 h



Punta Arenas - Cervejaria mais Austral do Mundo



Travessia: Punta Arenas - Isla Magdalena
15.01.2004, 16:00 h



Isla Magdalena
15.01.2004

Isla Magdalena - Monumento Natural "Los Pingüinos"
15.01.2004



Isla Magdalena
15.01.2004



Rumo a Tierra del Fuego

27.12.2003 - 30.01.2004

Punta Arenas - Ushuaia
6ª-feira, 16.01.2004
117.781 km - 118.456 km



- Punta Arenas
- Kimiri Aike
- Puerto Espora

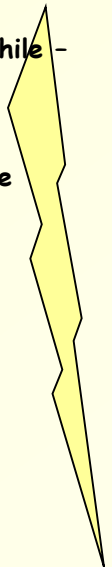
Travessia pelo Estrecho de Magallanes

U\$ 18,00/Carro+Pessoas

- Sam Sebastian

Fronteira Chile - Argentina

- Rio Grande
- Ushuaia



16.01.2004 - 14:00 horas

Rumo a Tierra del Fuego

27.12.2003 - 30.01.2004

Punta Arenas - Ushuaia
6ª-feira, 16.01.2004
117.781 km - 118.456 km




— Estrada pavimentada
— Estrada de terra

- Punta Arenas
- Kimiri Aike
- Puerto Espora
- Travessia pelo Estrecho de Magallanes
- U\$ 18,00/Carro+Pessoas
- Sam Sebastian
- Fronteira Chile - Argentina
- Rio Grande
- Ushuaia

Travessia: Punta Arenas - Porvenir

16.01.2004, 09:00 h; **Cancelada pelos ventos fortes, 120 km/h**



16.01.2004, Ruta 255: Punta Arenas - Kimiri Aike



16 13:34

Balsa para a Tierra del Fuego





16 14:51

BIENVENIDO A LA
ISLA GRANDE
TIERRA DEL FUEGO
CHILE





Fronteira - San Sebastian

2004 1 16



SAN SEBASTIAN 11



RIO GRANDE 91



USHUAIA 320



16 17:41





2004 1 16

Tierra del Fuego, Lago Fagnano - Ruta 3



40

RUMO
TERRA

PALMER
MEXICO

Lojas Frick

Ushuaia, 16.01.2004, 22:03 h - 8.900 km rodados





2004 1 16

Ushuaia - Tierra del Fuego



19 1 2004



Mariscos
Carnes
Picadas
Pizzas
Empanadas
Pastas

BAR IDEAL

1951


17 20:58

Ushuaia - Tierra del Fuego

Ushuaia - Tierra del Fuego



PROVINCIA DE
TIERRA DEL FUEGO
ANTARTIDA E ISLAS
DEL ATLANTICO SUR



USHUAIA

BUENOS AIRES 3040



LA QUIACA 5171



PUTA NACIONAL

3

QZD

RESIDUOS

17 12:30

Rumo a Tierra del Fuego
27.12.2003 - 30.01.2004

Ushuaia
Sábado, 17.01.2004
Cerro Martial Glacial





2004 1 17

Cerro Martial Glacial



2004 1 17

Cerro Martial Glacial

Rumo a Tierra del Fuego
27.12.2003 - 30.01.2004

Ushuaia
Domingo, 18.01.2004
Parque Nacional Tierra del Fuego



Entrada: Ar-\$ 12,00 / Pessoa

RECOMENDACIONES



- No suba solo
- Empiece a subir antes del mediodía
- Avise al Guardaparque o en el camping antes de subir y al regresar
- Lleve ropa de abrigo y calzado para montaña
- Regrese con sus residuos
- Frecuencias VHF:
Guardaparques 150395
Defensa Civil Municipal 148615

18 1 2004





Pico Cerro do Guanaco





Cerro do Guanaco

18 1 2004



Parque Nacional del Tierra del Fuego

Rumo a Tierra del Fuego
27.12.2003 - 30.01.2004

Ushuaia - Puerto Espora
2ª-feira, 19.01.2004
118.560 km - 119.030 km



Ushuaia - Canal Beagle

19.01.2004, 09:00 - 14:00 h

Farol fin del mundo, Isla de los lobos; Ar-\$ 120,00 / Pessoa

- 17:00 h Ushuaia
- Rio Grande
- San Sebastian - Chile

Fronteira Argentina/Chile

- San Sebastian - Argentina
- Cullen
- Puerto Esporas (Bahia Azul)

Rumo a Tierra del Fuego

27.12.2003 - 30.01.2004

Ushuaia - Puerto Espora
2ª-feira, 19.01.2004
118.560 km - 119.030 km



Ushuaia

➤ Rio Grande

➤ San Sebastian - Chile

Fronteira Argentina/Chile

➤ San Sebastian - Argentina

➤ Cullen

➤ Puerto Esporas (Bahia Azul)

— Estrada pavimentada

— Estrada de terra



Ushuaia - Canal Beagle
19.01.2004 - 09:00 h

2004 1 19

Ushuaia - Canal Beagle



2004 1 19



19 1 2004

Isla de los lobos - Leões Marinhos



2004 1 19

Isla de los lobos - Leão Marinho





2004 1 19

Canal Beagle - Cormoranes

USHUAIA

BUEN VIAJE

HASTA PRONTO

HAVE A NICE TRIP

SEE YOU SOON

Certamente, teremos saudades! Carlos, Kimie, Pit, Ralf, Renate e Sônia.

19 1 2004

17:30 h



19 1 2004

Puerto Espora - Bahia Azul 20.01.2004, 00:30h

Rumo a Tierra del Fuego

27.12.2003 - 30.01.2004

Puerto Espora - Caleta Olivia
3ª-feira, 20.01.2004
119.030 km - 119.886 km



➤ Puerto Espora (Bahia Azul)

Travessia pelo Estrecho de Magallanes

U\$ 18,00/Carro+Pessoas

➤ Monte Aymond - Chile

Fronteira Chile - Argentina

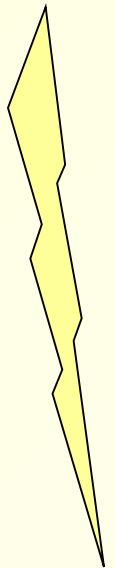
➤ Monte Aymond Argentina

➤ Rio Gallegos

➤ Coy Aike

➤ El Salado

➤ Caleta Olivia



16.01.2004 - 14:00 horas

Rumo a Tierra del Fuego

27.12.2003 - 30.01.2004

Puerto Espora - Caleta Olivia
3ª-feira, 20.01.2004
119.030 km - 119.886 km



➤ Puerto Espora (Bahia Azul)

Travessia pelo Estrecho de Magallanes
U\$ 18,00/Carro+Pessoas

➤ Monte Aymond - Chile

Fronteira Chile - Argentina

➤ Monte Aymond Argentina

➤ Rio Gallegos

➤ Coy Aike

➤ El Salado

➤ Caleta Olivia

— Estrada pavimentada

— Estrada de terra

Puerto Espora - Aguardando a Balsa
09:00 h



20 1 2004

Monte Aymond - Fronteira Chile e Argentina
20.01.2004, 11:00 h



Pto. PUNTA LOYOLA 27 →

↑ 3 40 →



Ruta 3



Ruta 3



Caleta Olivia, Santa Cruz - Exploração de Petróleo



Caleta Olivia, Santa Cruz - Manumento El Gorosito

Rumo a Tierra del Fuego

27.12.2003 - 30.01.2004

Caleta Olivia - Península Valdés
4ª-feira, 21.01.2004
119.886 km - 120.450 km



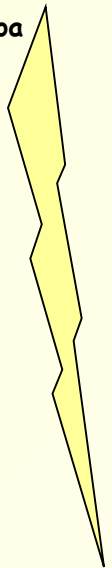
- Caleta Olivia
- Comodoro Rivadavia
- Trelew
- Puerto Madrin

Península Valdés:

- Puerto Pyramides

Camping Municipal

Ar-\$ 4,00/Pessoa



Península Valdés - Puerto Pirámides

2004 1 21

16.01.2004 - 14:00 horas

Rumo a Tierra del Fuego

27.12.2003 - 30.01.2004

Caleta Olivia - Península Valdés
4ª-feira, 21.01.2004
119.886 km - 120.450 km



- Caleta Olivia
- Comodoro Rivadavia
- Trelew
- Puerto Madryn

Península Valdés:

- Puerto Pyramides

Camping Municipal
Ar-\$ 4,00/Pessoa

 Estrada pavimentada
 Estrada de terra

24

25

26



Ruta 3 - Posto de gasolina, Puerto Madryn



21 1 2004

Camping - Puerto Pirámides, 00:40 h



Volta na Península Valdés, 22.01.2004:

Puerto Pirámides - Punta Delgado - Punta Norte - Puerto Pirámide



2004 1 22

Punta Delegado - "Elefante Marino"
22.01.2004



Punta Delegado - "Elefante Marino"



2004 1 22

Punta Bajos "Pinguino de Magallanes"



2004 1 22

Punta Bajos
"Pinguino de Magallanes"



2004 1 22

Punta Norte "Albatros ceja negra"



22 1 2004

Punta Norte "Lobo de un pelo"



22 1 2004

Rumo a Tierra del Fuego

27.12.2003 - 30.01.2004

Península Valdés - Carmen de Patagones
6ª-feira, 23.01.2004
120.757 km - 121.332 km

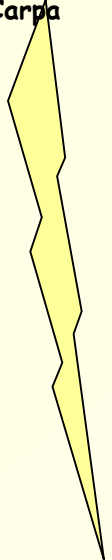


- Península Valdés
- Sierra Grande
- Santo Antonio
- Zanjón de Ovuela
- Viedma
- Carmen de Patagones

Camping del Club Nautico

Ar- \$ 2,50/Pessoa

Ar- \$ 2,00/Carpa



Carmen de Patagones – Rio Negro

Rumo a Tierra del Fuego

27.12.2003 - 30.01.2004

Península Valdés - Carmen de Patagones
6ª-feira, 23.01.2004
120.757 km - 121.332 km



- Península Valdés
 - Sierra Grande
 - Santo Antonio
 - Zanjón de Ovuela
 - Viedma
 - Carmen de Patagones
- Camping del Club Nautico
Ar- \$ 2,50/Pessoa
Ar- \$ 2,00/Carpa

— Estrada pavimentada
— Estrada de terra



23 1 2004

Igreja Nuestra Señora del Carmen
Carmen de Patagones



2004 1 23

Rumo a Tierra del Fuego

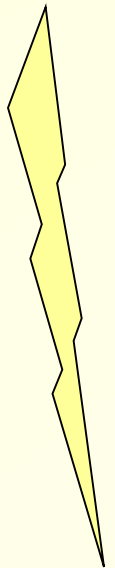
27.12.2003 - 30.01.2004

Carmen de Patagones - Necochea
Sábado, 24.01.2004
121.332 km - 122.004 km

- Carmen de Patagones
- Pedro Luro
- General Daniel
- Tres Arroyos
- Necochea/Quequén

Camping "El Gringo"

Ar-\$ 8,00/Pessoa



Camping El Gringo – Aniversário do Ralf

Rumo a Tierra del Fuego

27.12.2003 - 30.01.2004

Carmen de Patagones - Necochea
Sábado, 24.01.2004
121.332 km - 122.004 km



Partida de Carmen dos Patagones
10:00 h



24 1 2004





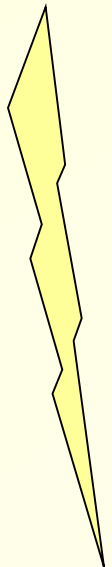
Rumo a Tierra del Fuego
27.12.2003 - 30.01.2004

Necochea - Buenos Aires
2ª-feira, 26.01.2004
122.004 km - 122.580 km



- Necochea/Quequén
- Miramar
- Mar del Plata
- Castelli
- Buenos Aires

Hotel "Avenida"
Av. 23 de Mayo 623
Ar-\$ 75,00/Casal
Ar-\$ 90,00/3 Camas



Rumo a Tierra del Fuego

27.12.2003 - 30.01.2004

Necochea - Buenos Aires
2ª-feira, 26.01.2004
122.004 km - 122.580 km

- Necochea/Quequén
- Miramar
- Mar del Plata
- Castelli
- Buenos Aires

 Estrada pavimentada
 Estrada de terra



Ruta 88: Necochea - Mar del Plata



Buenos Aires - Av.9 de Julio
16:00 h



26 1 2004

18-5554

Cabildo de Buenos Aires



27 1 2004

00:30 h

Buenos Aires - Av. 9 de Julio
16:00 h

Buenos Aires - Plaza del Mayo, Casa Rosada



2004 1 27



2004 1 27

Buenos Aires



Buenos Aires - Plaza del Congreso



Buenos Aires - km 0



2004 1 27

Buenos Aires - Palacio de Justicia

Rumo a Tierra del Fuego

27.12.2003 - 30.01.2004

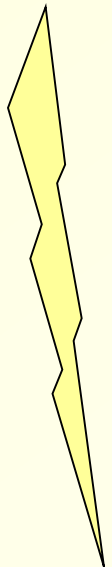
Buenos Aires - Ijuí
4ª-feira, 28.01.2004
122.580 km - 123.720 km



- Buenos Aires
- Zárate
- Gualeguaychú
- Concordia
- Libertad
- Paso de los libres

Fronteira Argentina/Brasil

- Uruguiana
- San Borja
- Ijuí



Ponte sobre o Rio Paraná

Rumo a Tierra del Fuego

27.12.2003 - 30.01.2004

Buenos Aires - Ijuí
4ª-feira, 28.01.2004
122.580 km - 123.720 km



- Buenos Aires
- Zárate
- Gualeguaychú
- Concordia
- Libertad
- Paso de los libres

Fronteira
Argentina/Brasil

- Uruguaiana
- San Borja
- Ijuí

— Estrada pavimentada
— Estrada de terra





LAS
HORAS
BASTAS

LAS
HORAS
BASTAS

LAS
HORAS
BASTAS

MEWLE

28 1 2004

Posto YPS, Ruta 14

"Entre tantas fronteras, a última"



Paso de los Libres / Uruguiana
28:01.2004, 21:30 h

Chegada em Ijuí - 03:00 h



2004 1 29

Os sobreviventes, incluindo a fotografa Sônia; 31 dias viajando juntos



29 1 2004

Ijuí - 04:00 h

Rumo a Tierra del Fuego

27.12.2003 - 30.01.2004

Ijuí
5ª-feira, 29.01.2004



Resumo de uma Viagem

- Partida de Ijuí 29.12.2003, 05:30 h
- Chegada em Ijuí 29.01.2004, 03:00 h

- Total de 31 dias juntos de aventura
- Distância: 13.005 km

Danos colaterais:

- 1 x vidro lateral
- 2 x trincas no para-brisa
- 2 pneus
- Dificuldades de adaptação a vida rotineira



Ijuí - Churrasco de bem-vindos



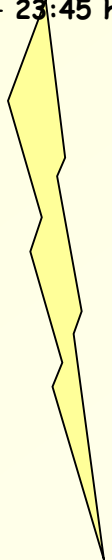
Rumo a Tierra del Fuego

27.12.2003 - 30.01.2004

Ijuí - São Paulo
6ª-feira, 30.01.2004
123.720 km - 124.943 km



- Ijuí - 06:15 h
- Passo Fundo
- Coxilha
- **Tapejara**
- **Charrua**
- Getúlio Vargas
- Erechim
- União da Vitória
- Curitiba
- São Paulo - 23:45 h



Desvio devido acidente RS 463
30.01.2004



Ponte sobre o Rio Uruguai RS-SC
30.01.2004





A velha BR 116
30.01.2004

Rumo a Tierra del Fuego
27.12.2003 - 30.01.2004

Fim da Linha

Chegada em São Paulo
30.01.2004 - 23:45 h



São Paulo ↔ Ushuaia

15.387 km rodados em 33 dias

